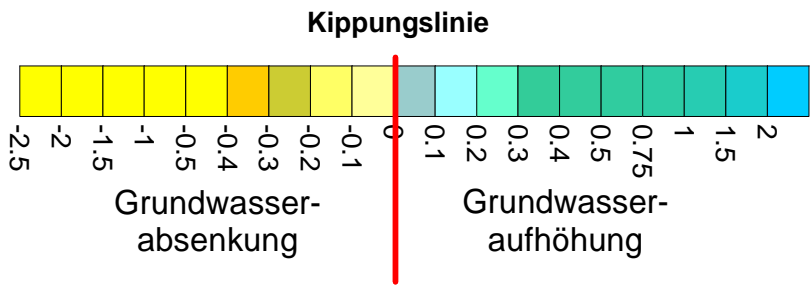
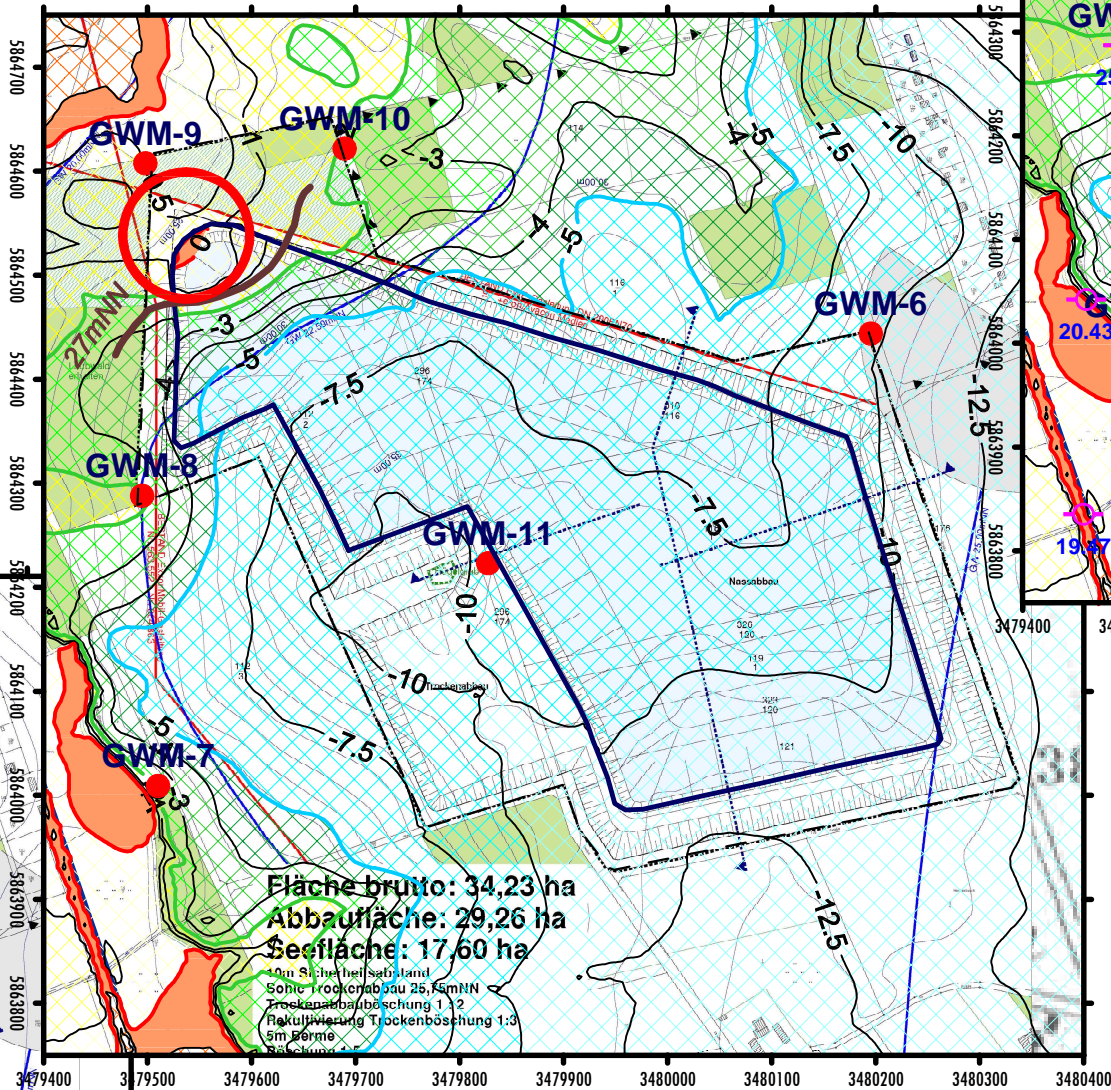
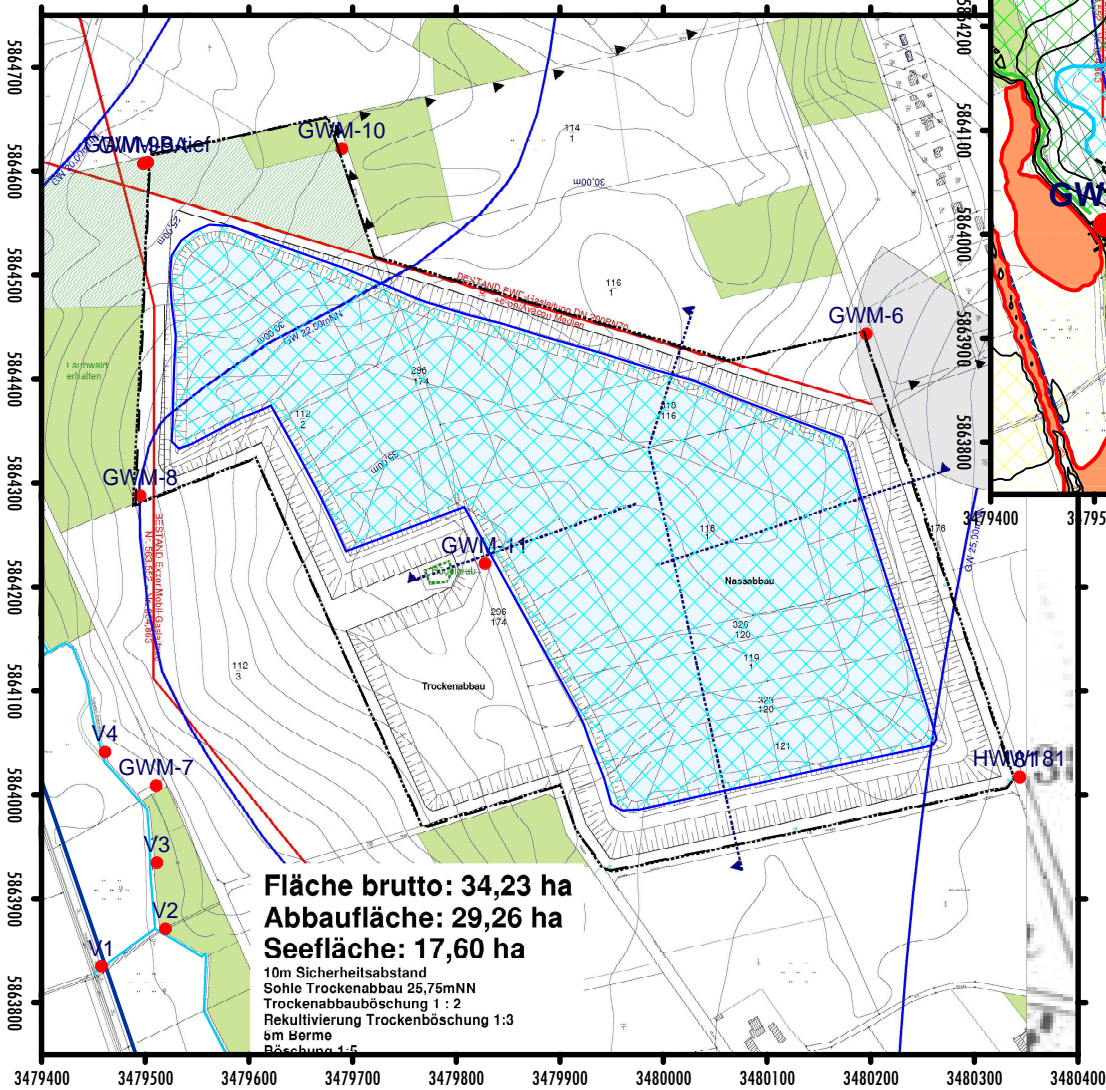


Einregelung:



Flurabstand  
bei GW-Max und See

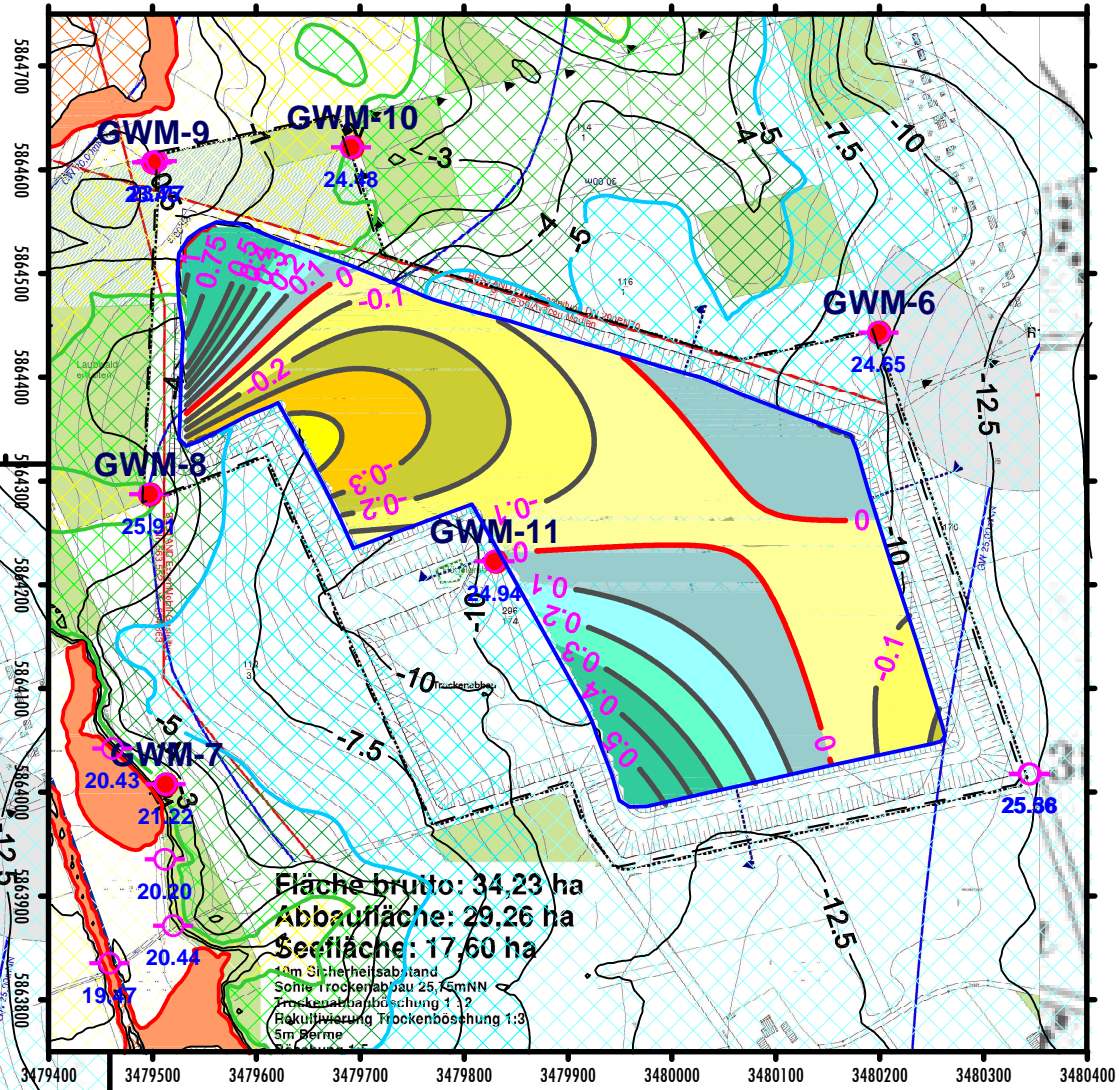
Lageplan / Übersicht




Gefahr Überlaufen, S = 0,25m

- Sicherung durch:
- Aufwallung oder
  - Zurückziehen Uferlinie auf ca. 26,5mNN

Legende siehe Anlage 4



Einregelung  
Gelb: Absenkung / Blau: Aufstau



Maximale Reichweite der Auswirkung  
Bauphase: 12,7m  
Nachnutzung: 9,3m  
( siehe Text Tabelle 8 )

<b>M &amp; S Transport GmbH &amp; Co KG</b>	
<b>Bodenabbauvorhaben "Stühren" ROV 2012</b>	
<b>Antrags - Variante Auswirkungen</b>	
Maßstab: 1 : 7.500 Oktober 2011	 carstens — projektmanagement — coaching / training Hydrogeol. Büro Jörn Carstens Königstrassenpassage 2 23 701 Eutin
<b>Anlage 6</b>	